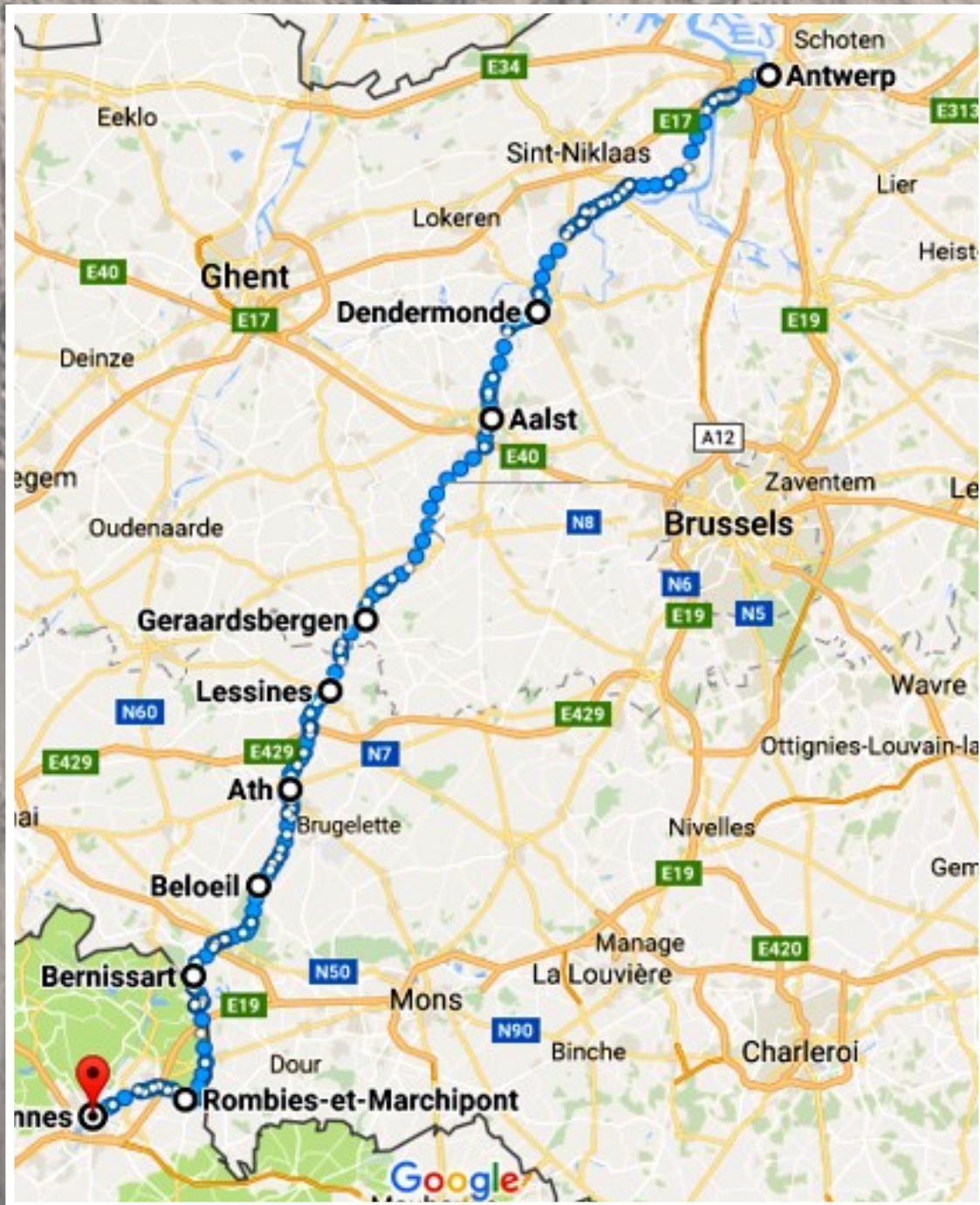




Association Belge des Amis de Saint-Jacques-de-Compostelle



*9 septembre 2017
Inauguration premier tronçon VIA TENERA
Deux-Acren - Lessines - Ath*

Association Belge des Amis de Saint Jacques de Compostelle, asbl

L'Association Belge des Amis de Saint Jacques de Compostelle est née il y a un peu plus de 30 ans à la suite de l'exposition « Europalia 85 Espagne ».



Elle est pluraliste et a pour objet selon ses statuts « d'assister les pèlerins de Saint-Jacques-de-Compostelle dans la

préparation et la réalisation de leur pèlerinage. Elle participe activement à la promotion des activités spirituelles, religieuses, sociales, culturelles, historiques, littéraires et artistiques en Europe - et plus spécialement dans nos régions - eu égard à la

vénération de saint Jacques le Majeur et à la continuation de la tradition en rapport avec le pèlerinage à Compostelle... »

Ses activités au service du pèlerin sont nombreuses. La principale consiste en une soirée d'accueil les premiers jeudis du mois, à Jette. Venez nous rejoindre nombreuses et nombreux pour préparer votre pèlerinage et votre démarche vers Compostelle. Toutes les indications sont sur notre site www.st-jacques.be

Vous pouvez nous contacter chez amis@st-jacques.ws ou chez Duchbona@hotmail.com

Pascal Duchêne

Président Association Belge des Amis de Saint Jacques de Compostelle

La Via VIA TENERA de Deux-Acren à Lessines et Ath

Dendre

Ath se situe au confluent des Dendre occidentale et orientale (non navigables). La Dendre se jette dans l'Escaut à Dendermonde après avoir traversé Lessines, Geraardsbergen, Ninove, Denderleeuw et Aalst). Son cours est lent, sinueux et bucolique ; le poète Alphonse Deneubourg l'a admirablement décrit dans son poème « Tendre Dendre ». La canalisation de la voie d'eau a été inaugurée en 1868.

Deux-Acren : église Saint-Martin

Rebâtie après la tempête de 1313, l'église Saint-Martin d'Acren a fait l'objet de deux campagnes de restauration en 1869-1871 et 2015. Le 17 février 1346, du sang coula d'une narine de la statue de Notre-Dame d'Acren ; il fut recueilli dans un reliquaire. Depuis lors, l'église est devenue le siège d'un important pèlerinage à la date anniversaire du miracle. Une procession sort également le 1^{er} dimanche de mai.

Lessines jacquaire

Lessines : Hôpital Notre-Dame à Rose

L'Hôpital Notre-Dame à la Rose est institué en 1242 par Alix de Rosoit, veuve d'Arnould IV d'Audenarde, seigneur de Lessines et grand bailli de Flandre. Une communauté de sœurs augustines a ensuite pris en charge l'accueil des pauvres malades de la ville. Bâti au cœur de la cité, sur la rive gauche de la Dendre, l'Hôtel-Dieu a été repris par la Commission des Hospices civils à la suite de la Révolution française et transformé en maison de retraite. En 1980, lors de sa désaffectation, il a été progressivement transformé en musée hospitalier et géré par l'Office de Tourisme de Lessines. Classé depuis 1940, L'ensemble a été reconnu comme patrimoine exceptionnel de Wallonie en 1993.

Peu de choses sont connues de la confrérie Saint-Jacques à Lessines. Dans l'église Saint-Pierre, la stèle funéraire de Josse Le Cambier (1464) figure un pèlerin. La confrérie accompagnait la procession générale du jour de l'Assaut. L'historien Guignies atteste de son existence au plus tard en 1674.

Isières : chapelle Notre-Dame de la Cavée

La chapelle Notre-Dame de la Cavée est située en pleins champs, à l'ouest de la Dendre, sur une petite hauteur accessible par un chemin creux. Elle est attestée dès 1458 et reconstruite dans son état actuel vers 1590. Elle a fait l'objet de plusieurs restaurations en 1852, 1897 et 1914. Parmi son mobilier, il faut souligner une Vierge à l'Enfant gothique avec globe et un calvaire gothique en noyer et chêne polychromé du début du XVIe s. Parfois désignée sous le vocable de Notre-Dame Consolatrice des Affligés, la chapelle est le siège d'un pèlerinage, en particulier le 15 août.

Rebais : moulin de Tenre

Ancienne dépendance de l'abbaye Saint-Martin de Tournai, le moulin de Tenre (ancienne nom de la Dendre) est mentionné dès le XIIIe s. sous le nom de moulin de Béart. Probablement réaménagé en 1720, ce moulin à eau porte un cartouche représentant saint Martin partageant son manteau. En 1923, il a été partiellement transformé en bâtiment industriel puis en appartements (2012).

Ath : moulin de Bilhée

Déjà attesté en 1180, le moulin de Bilhée est une ancienne possession de l'abbaye Saint-Lambert de Liessies, dont les armoiries figurent toujours sous une pile du petit pont tout proche. Reconstitués au XVIIIe s., les bâtiments actuels datent du XIX s. Situé en bordure de Dendre, ils jouxtent un bassin de manœuvre pour bateaux.

Ath : église Saint-Martin

Située initialement au bourg de Brantignies, l'église dépendait de la seigneurie de l'abbaye Saint-Martin de Tournai qui en possédait l'autel depuis 1126. Consacrée en 1603, l'église Saint-Martin s'installe intra muros à partir de 1585, à l'emplacement d'une ancienne infrastructure drapière médiévale. Classée depuis 1941, elle a connu une longue période de restauration (1980-2000).

Ath jacquaire (chapelle, hôpital, quai)

Un hôpital et une chapelle dédiés à Saint-Jacques de Compostelle sont fondés à Ath en 1421 (confirmés en 1423) avec pour vocation de secourir les pèlerins. Très tôt, au XVe s., une confrérie de Saint-Jacques a vu le jour. Durant les premières années de son existence, son siège était à l'église Saint-Julien avant d'être déplacée dans une maison reçue en donation. L'hôpital Saint-Jacques hébergeait en provenance notamment d'Alost et de Lessines. En 1772, l'abolition de la confrérie précède de peu la démolition de l'hôpital. La destruction de cet hôpital et du Couvent de Nazareth tout proche va permettre la création d'un quai de (dé)chargement de bateaux sur le cours intérieur de la Dendre en 1787.

Grand-place n° 34 (à l'arrière) : ancienne chapelle Saint-Jacques datée de 1562, convertie actuellement en habitations.

Ath : Grand'place

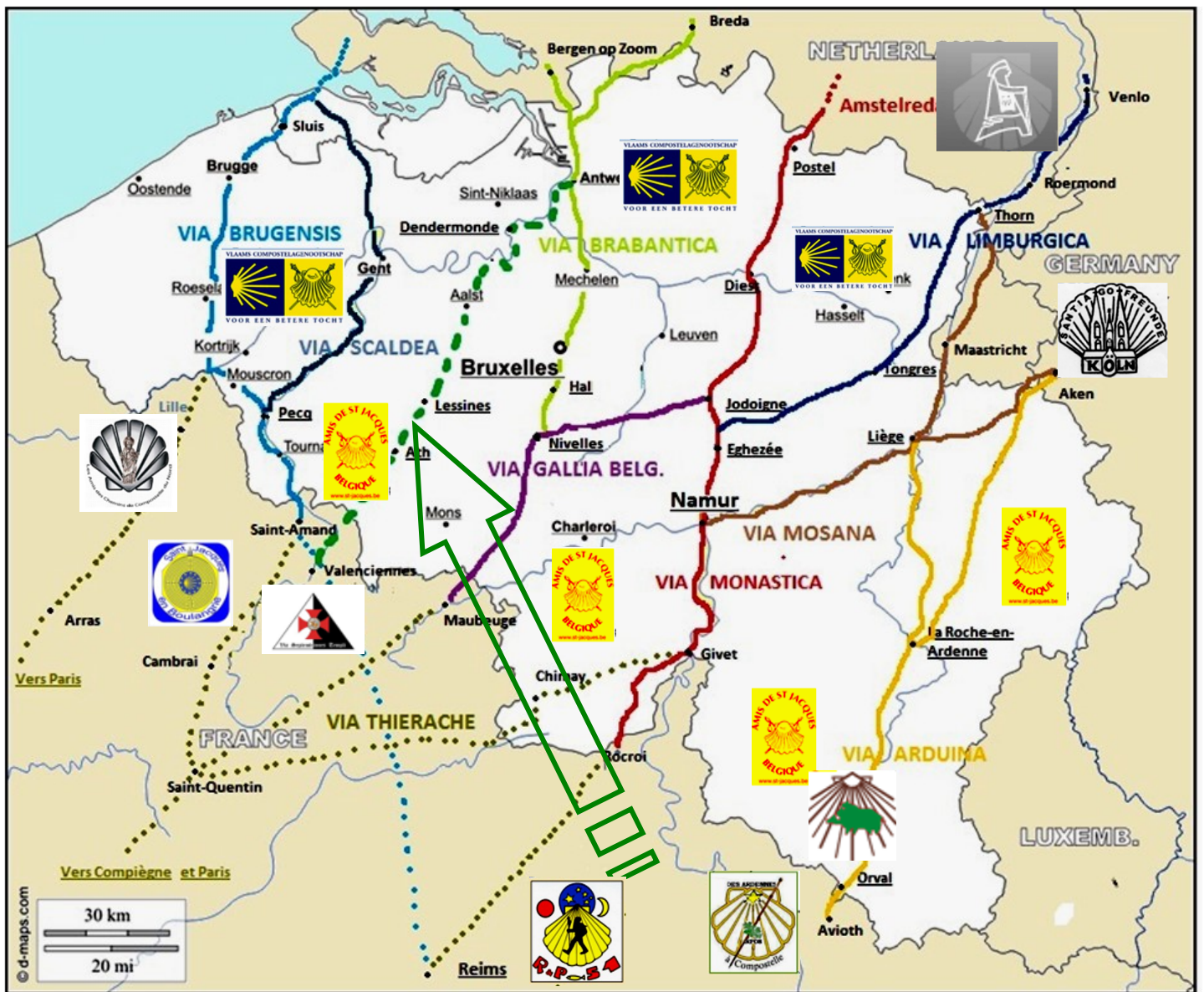
Le cœur de la ville d'Ath est occupé par une imposante place. Un marché s'y tient chaque jeudi depuis que le duc Aubert de Bavière lui a accordé des franchises en juin 1368. Divers lieux de pouvoirs l'encadrent comme la Tour Burbant (1166 ca), l'Hôtel de Ville (1614-1624) et l'ancienne halle aux grains et corps de garde (1480, 1821).

Ath : Tour Burbant

Au confluent des deux Dendre, le comte Baudouin IV de Hainaut érige une tour, dite de Burbant, vers 1166, au départ de laquelle il compte créer une ville neuve, Ath. Avec les bâtiments qui l'entourent progressivement, la Tour Burbant forme un ensemble castral aujourd'hui occupé par la Maison Culturelle et un cinéma. Cette tour de style anglo-normand est reconnue comme patrimoine majeur de Wallonie depuis 1975.

Ath : Maison des Géants

En 1995, la Ville d'Ath acquiert un hôtel de maître de style Louis XV situé à la rue de Pintamont. Ancienne demeure de la famille Delwarde, cette maison de maître passe entre



Les Chemins de Saint-Jacques en Belgique et la future VIA TENERA

plusieurs mains privées à partir de 1842, dont un collègue. Elle est achetée en 1880 par les frères Cambier, dont la fortune est basée sur l'industrie du bois. La maison reste propriété de la famille jusqu'en 1995, date à laquelle décide d'y installer son Office de Tourisme et un musée consacré au phénomène européen des géants. La Maison des Géants est inaugurée en 2000.

Ath : église Saint-Julien

Située initialement au bourg du Vieux Ath, l'église Saint-Julien de Brioude dépendait de l'abbaye Saint-Lambert de Liessies qui en possédait l'autel dès 1076. Consacrée en 1415, l'église s'installe intra muros à partir de

1394. Sa tour communale, terminée en 1462, abrite un carillon depuis le XV^e siècle. Touchée par la foudre en 1817, toute la partie centrale est reconstruite en style néo-classique entre 1819 et 1822. La tour et le cœur gothiques ont été classés depuis 1941.

RAVeL (Réseau Autonome des Voies Lentes)

Le tracé de la Via Tenera de Deux-Acren à Ath suit le RAVeL W1 (Entre Dendre et Hauts-Pays) en longeant la Dendre, excepté dans la traversée des villes.

A. Dupont. 12/07/17

Le trajet du jour : Deux-Acren—Ath

1 Deux-Acren—Lessines (3,1 km)

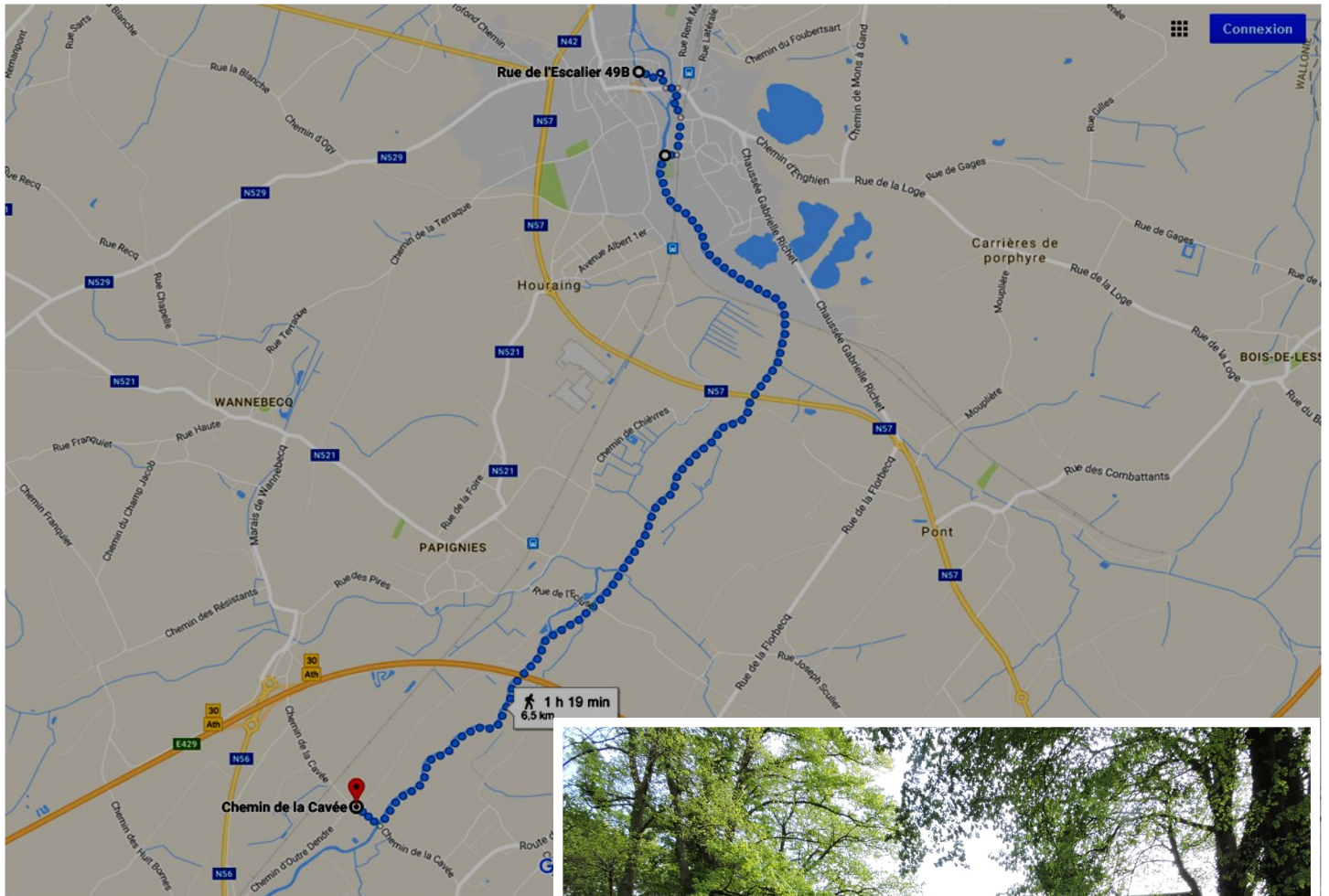
A partir de l'église Saint-Martin, prendre la direction de la Grand Rue d'Acren. Se diriger vers le pont sur la Dendre et après le pont, tourner à droite sur le chemin de halage. (GR 123-Ravel 4). Le parcours est tranquille et bucolique bordé d'arbres et de prairies. Le halage passe sous deux ponts: ferroviaire puis routier, avant de passer à côté du zoning de Lessines.



Poursuivre le long de la Dendre sur 3.1 km jusqu'à proximité de l'Hôpital N-D à la Rose à Lessines, qui se profile devant nous. Emprunter le pont-levis sur la droite, passer le pont barrage, tourner à gauche puis à droite, emprunter le pont suivant, suivre le Ravel 4 en laissant une aire de pique-nique sur la gauche. Vous apercevez un ancien chargeur de bateaux de l'autre côté de la Dendre. Emprunter un petit pont sur un petit bras de la Dendre en admirant sur la droite une pierre avec armoirie reprenant la toison d'Or (1629). Ne pas continuer sur le GR ni sur le Ravel mais tourner à droite puis à gauche pour déboucher sur la rue des Moulins que vous remontez sur quelques mètres (gauche) puis tourner à gauche (place Alix de Rosoit) et entrer par le porche vert de l'hôpital Notre Dame à la Rose.

2. Lessines—Isières (Chemin de la Cavée) 6,1 km

Sortir de l'Hôpital et tourner à gauche sur la Grand rue de Lessines, la descendre, passer le pont puis tourner à droite (friterie) non sans admirer sur la gauche le Mur Magritte. Passer à proximité du Monument à la mémoire des soldats et déportés et reprendre le Ravel 4 (chemin de halage en direction d'Ath) longeant la Dendre sur environ 6,1 km jusqu'au croisement entre le Chemin de la Cavée et le chemin de Halage, à hauteur de Isières. Prendre à droite, traverser la Dendre et marcher environ 1 km jusque la chapelle de la Cavée. Revenir par le même chemin vers la Dendre.

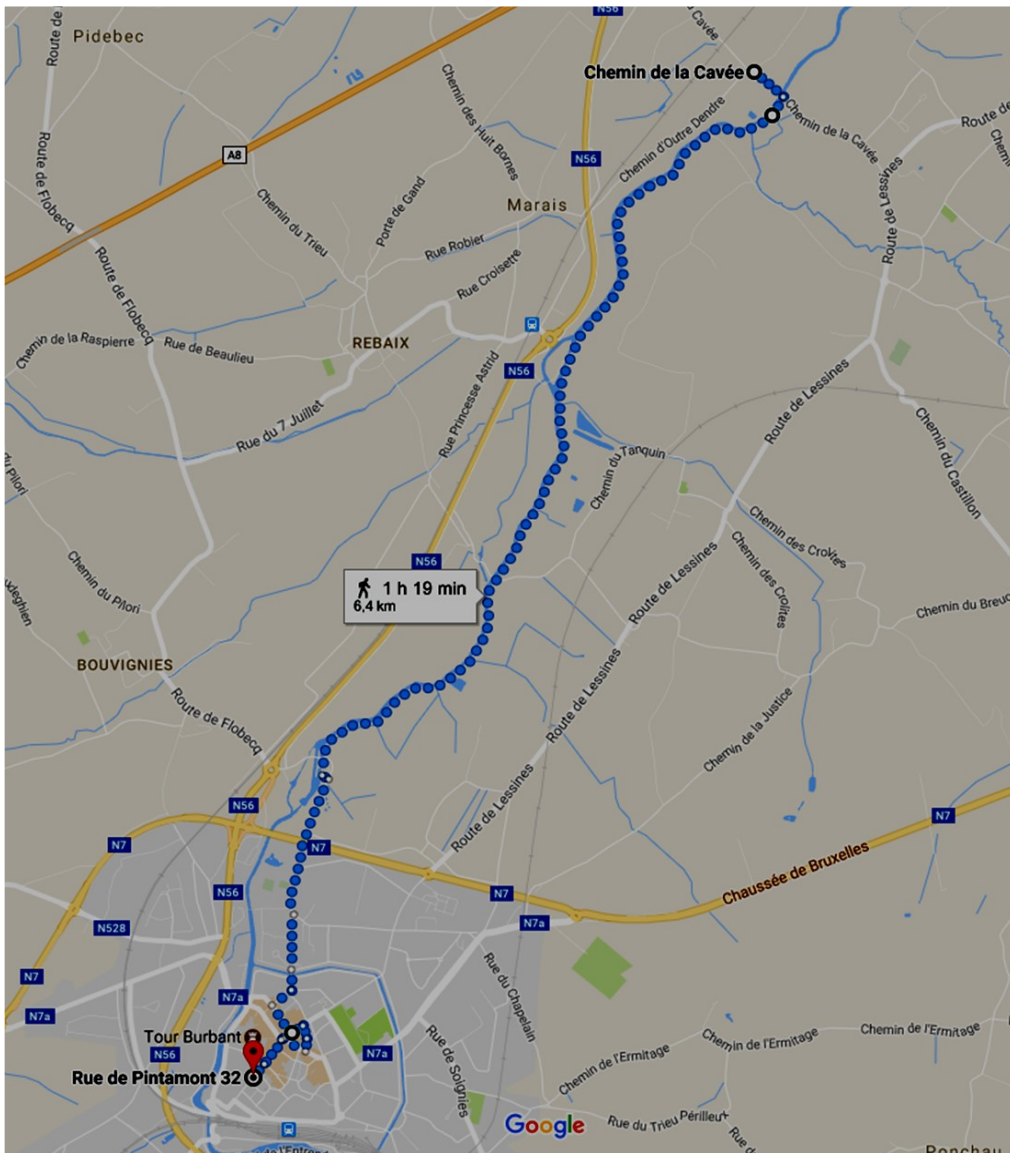


Photos : Marie-Christine Dochy

3. Isières - Entrée de Ath (6,4 km)

Revenir le long de la Dendre et reprendre le halage qui serpente le long de la Dendre jusque l'entrée de Ath pendant 6,4 km. Après avoir dépassé les terrains de tennis, prendre à gauche la passerelle et traverser la Dendre. Ensuite passer devant le centre EPICURA et rejoindre en suivant le balisage la Grand Rue des Bouchers, tourner à droite et rejoindre la Grand'Place en passant près du Quai Saint-Jacques. On tourne à droite dans la rue de Brantignies et on rejoint sur la gauche la rue Coussin que l'on emprunte, puis à gauche et prendre le sentier de la Culture à droite. Suivre la promenade jusqu'à déboucher dans la rue Pintamont à proximité de l'église Saint-Julien.

Pierre et Marie-Christine Papeux-Dochy




La balise de l'Association Belge des Amis de Saint Jacques de Compostelle est identique à celles utilisées également par nos voisins de la Vlaams Compostela Genootschap.

Ses deux côtés bordés de jaune indiquent la direction à suivre.

Lorsque le chemin suivi se confond avec un GR ©, c'est le balisage rouge et blanc qui est à suivre.

Parfois, il sera doublé d'une balise jacquaire pour rassurer le pèlerin.





Association Belge des Amis de Saint Jacques de Compostelle

Adresse courrier : 52 rue Royale—7333 Tertre
Duchbona@hotmail.com

www.st-jacques.be
amis@st-jacques.ws

Réunion tous les premiers jeudis du mois
à 18 h 30 à Jette, salle Excelsior,
Rue Eglise Saint-Pierre, 1

Calendrier des prochaines inaugurations

- 11 Mars 2018 : Ath - Bernissart : 23 km
- 15 Septembre 2018 : Bernissart - Rombies—Marchipont : 16 km

En projet et à confirmer :

- Juillet ou Octobre 2018 : Liaison vélo France - Pays-Bas
ou Pays-Bas - France en empruntant la Via Tenera
- Activités en collaboration avec la Vlaams Compostelagenootschap

Une liaison ferroviaire longe également la VIA TENERA et permet des communications faciles vers et à partir des points étapes .

